



BOUDOLF

Tussen twee fabrieksbeuken in, bevindt zich een woonhuis met vooraan een fraaie voortuin. Daarin zijn taxus, treures en treurolm op te merken, alsook een aantal leibomen (appelen en peren).



VILLA

De villa ontleent haar naam aan een onderdeel van een verdwenen grafelijke site met motte.




OOSTMOLEN

De site van de Oostmolen is een mooi voorbeeld van een 19^{de}-eeuwse hoeve-omgeving, met oa een omhaagd erf, een permanent weiland, kleine boomgaard en moestuin.



PARK E. DEFEVER

Het park betreft een villatuin die kenmerken vertoont van een 19^{de}-eeuwse parkaanleg. Er bevinden zich nog een aantal oude parkbomen in het park, waaronder enkele omvangrijke bruine beuken, tamme kastanjes en een zilverlinde,



OLY-KERK

Kunstvoorwerpen werden vroeger vaak uit hout vervaardigd en nadien kunstig bewerkt en versierd. Het zijn vaak pareltjes die getuigen van veel vakmanschap. Dit reliekschrijn van ca 1820 stelt de Heilige Godelieve voor met wurgdoek om de hals.



KERKPARK

Rondom de kerk bevond zich vroeger een kerkhof, waarvan een aantal elementen nog bewaard zijn. Zo bijvoorbeeld de beuken en esdoorns die het kerk omgeven, de toegangsdreef met leilinden en de omgangkapelletjes met telkens een oude taxus.



HEYVAERTLAAN

Het zicht van de Heyvaertlaan wordt gekenmerkt door twee bomenrijen van rode beuken die kort na WOII werden aangeplant. De laan loopt parallel met de spoorlijn die eertijds Oostende met Torhout verbond (1867-1967).



CALLAERTSWALLEDREEF

Deze beukendreef werd reeds aangeduid op de Atlas der Buurtwegen (circa 1843). Als structuur gaat deze dreef mogelijk terug op het Callaertswallegeleed, een onbevaarbare waterloop,



KITTELDREEF

Op het einde van de Callaertswalledreef, tussen de velden, ligt een dreef met de niet onduidelijke naam Kitteldreefje. De naam van deze dreef, die menig vriend paartje op bezoek zou hebben gehad, komt eigenlijk van het Engels woord Cattle en betekent dus veeweg.



KASTEEL SERRUYS

Het kasteel Serruys dateert uit het einde van de 18^{de} eeuw. Rond het midden van de 19^{de} eeuw werd er voor het kasteel een toegangsdreef met beuken aangelegd, de huidige Stamparthoekweg.



POMPGEMAAL

Het gehucht Moerdijk is gelegen op de grens van Eernegem en Moere. De Moerdijkvaart heeft aan weerszijden een opgehoogde berm beplant met bomen. Het geheel van groene boorden (bomenrijen, hagen en grasland) ter hoogte van de Oostendesteenweg werd in 1985 als dorpsgezicht beschermd.



KERKHOF

Graftekens zijn vaak gebaad in funeraire symboliek. Aan de hand van symbolen vertelt een graf meer over het leven van de begravenen(n). Klimop staat zo - als altijdgroene plant - symbool voor de eeuwigheid; een afgeknotte boom verwijst naar het te vroeg afgebroken leven.



PROVINCIEWEG 195

Welkomstbomen of afweerbomen - veelal lindes - vindt men vaak terug bij oude hoesviesites aan de erfinrit. Ze dienden als bescherming tegen het kwade en onheil. Hoewel het bijgeloof ondertussen verdwenen is, bleef het gebruik bewaard en worden er ook andere soorten aangeplant.




LEEGSTRAAT

In de Leegstraat valt de achterin gelegen hoeve 't Hooghof onmiddellijk op. Een aantal knobomen schermen de hoeve visueel af. Knobomen werden op die plek reeds ingetekend op de kaart van Ferraris (1771-1778) en verwijzen nog steeds naar de 18^{de}-eeuwse perceelsgrens.



ABDIJ TEN PUTTE

Het huidige uitzicht van de Abdij Ten Putte werd in grote mate bepaald door een neogotische bouwcampagne, die in 1890 onder leiding van de Bèthune werd aangevat. Een aantal oudere elementen - waaronder de waterput - werden in het geheel geïntegreerd.



KRAAIKAPTEL

Een park met verschillende oude bomen grenst aan de abdijgebouwen. Op de heuvel (Godelievemotte) bevindt zich het kraaienkapelletje. Het als stadsgezicht beschermde landschap rond de abdij wordt gekenmerkt door open landschap met voornamelijk akkerland.



NAAIKAPTEL

Twee lindebomen flankeren het naaikapelletje. Dit kapelletje verwijst naar de legende van de Heilige Godelieve, die na haar dood aan een knecht van Bertolf verscheen en hem een afgewerkte hemd meegaf. Het hemd zou zonder naad zijn vervaardigd. In de abdij zelf kan men nog steeds een hemd zonder naad bewonderen. Het hemd is gevat in een houten kast en werd in 1896 voor het eerst in Brugge publiekelijk getoond tijdens een stoet.



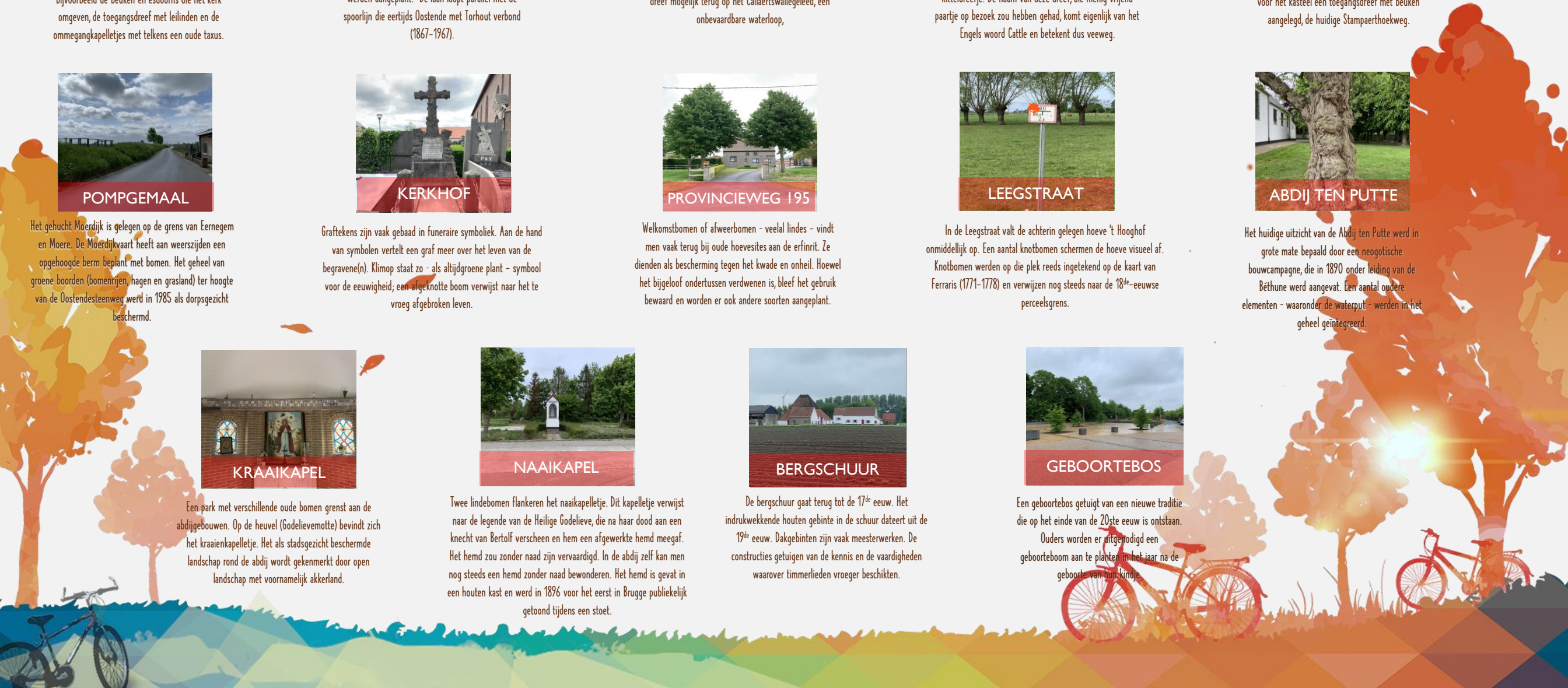
BERGSCHUUR

De bergschuur gaat terug tot de 17^{de} eeuw. Het indrukwekkende houten gebinte in de schuur dateert uit de 19^{de} eeuw. Dakgebinten zijn vaak meesterwerken. De constructies getuigen van de kennis en de vaardigheden waarover timmerlieden vroeger beschikten.



GEBOORTEBOS

Een geboortebos getuigt van een nieuwe traditie die op het einde van de 20^{ste} eeuw is ontstaan. Ouders worden er uitgenodigd een geboortebos aan te planten in het jaar na de geboorte van hun kindje.



VRAGEN

BOUDOLF Wat bevindt zich tegen de linkerzijgevel van het woonhuis en maakt geluid?

VILLA Hoe heet deze villa?

OOSTMOLEN Er staan nog 3 appelbomen op de molensite. Welke appelboom staat in het midden?

PARK E. DEFEVER In het park staan een zestal bruine beuken in cirkelvorm. Welke serie is de juiste:

- A. 018/019/020/021/022/023
- B. 019/020/021/022/023/024
- C. 020/021/022/023/024/025

OLV-KERK Een element van dit schrijn viel helaas ten prooi aan vandalisme. Wat is vandaag verdwenen en zie je op de foto wel nog?

KERKPARK Hoeveel linden leiden naar de ingang van de kerk (voluit)?

HEYVAERTLAAN Onder welk nummer was deze spoorlijn gekend?

CALLAERTSWALLEDREEF Welke campus is langsheen deze dreef gelegen?

KASTEEL SERRUYS De toegangspoort van het kasteel wordt geflankeerd door schamppalen. Staat het nr 89 op de linkse of rechtse schandpaal?

POMPGEMAAL Welke functie oefende Ronse in 1962 uit?

KERKHOF Met wie was Joannes Vanhevel getrouwd (familienaam)?

PROVINCIEWEG 195 Tegenover de erfinrit bevindt zich een OLV-kapel, met typische Mariakleuren. Welke kleur hebben de binnenmuren?

LEEGSTRAAT Welke letter ontbreekt op de foto?

ABDIJ TEN PUTTE Naast de kerk is een merkwaardige boom gelegen met een bijzonder knoestige stam, in de volksmond lepraboom of melaatsboom genoemd. Rechts van deze boom staat een kapelletje. Uit welk materiaal werd dit kapelletje opgericht?

KRAAIKAPEL Op de Godelievemotte is het kraaienkapelletje gelegen, met daarin een neogotische balk met opschrift. Hoeveel rode letters (geen cijfers of tekens!) staan er op deze balk?

NAAIKAPEL Het naaikapelletje bestaat voornamelijk uit drie kleuren: wit, zwart en ... ?

BERGSCHUUR In welke kleur is het schrijnwerk uitgewerkt?

GEBOORTEBOS Met wie werkte het stadsbestuur samen om dit bos aan te planten?

ANTWOORDEN

BOUDOLF -----

VILLA -----

OOSTMOLEN -----

PARK E. DEFEVER _

OLV-KERK 2 -----

KERKPARK -----

HEYVAERTLAAN --

CALLAERTSWALLEDREEF -----

KASTEEL SERRUYS -----

POMPGEMAAL -----

KERKHOF -----

PROVINCIEBAAN 195 -----

LEEGSTRAAT _

ABDIJ TEN PUTTE -----

KRAAIKAPEL --

NAAIKAPEL -----

BERGSCHUUR -----

GEBOORTEBOS -----

DEELNEMER

NAAM -----

ADRES -----

EMAIL -----

Gelieve mijn gegevens niet op te slaan voor promotiedoeleinden



Formulier terug te bezorgen:
Administratief centrum OF Zomerloos
(brievenbus of onthaal)

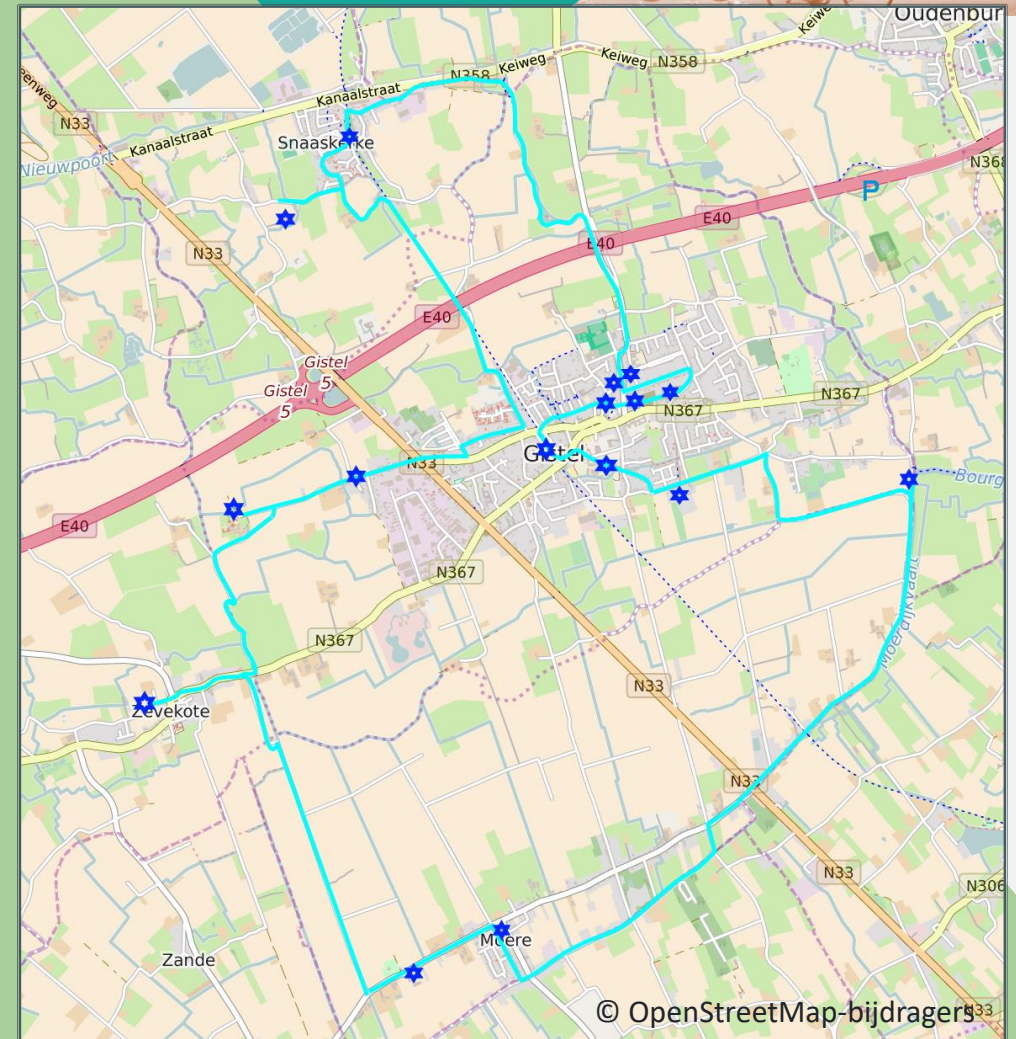


FIETSZOEKTOCHT

Ontdek het houtig erfgoed

Gistel — Moere — Snaaskerke — Zevekote

1 juli > 30 sept 30 km



ROUTE (STARTPUNT VRIJ TE KIEZEN): Vaartstraat (Boudolf) > hoek Vaartstraat /Kaaistraat (Villa) > Hogenbilk > Kleine Warande > Warandestraat (Oostmolen) > Park E. Defever > Bruidstraat (OLV-kerk) > Kerkpark > Kerkstraat > Hoogstraat > Heyvaertlaan > Stationsstraat > Callaertswalledreef > Zevekoteheirweg (Kasteel Serruys) > Lantaarnstraat > Nieuwlandstraat > Vaardijkstraat (opgelet! We gaan even naar links naar het Pompgemaal en keren dan terug) > Nieuwland > Moerdijkstraat > Provincieweg > Mosselstraat > Beekstraat > Langelysse > Kerk van Moere (Kerkhof) > Provincieweg (nr 195) > Reyvaertweg > Zevekotestraat > Leegstraat (opgelet! nadien terugkeren) > Zevekotestraat > Kloosterbrugstraat > Abdijstraat (Abdij Ten Putte, Kraaikapel en Naaikapel) > Koolaerdstraat > Hoogwegel > Snaaskerkestraat > Vrijheidsstraat > Bergschuurstraat (Bergschuur) (opgelet! nadien terugkeren) > Vrijheidsstraat > Dorpsstraat (Geboortebos) > Ijzerwegstraat > Keiweg > Waerevaartstraat > Vaarstraat



Organisatie: stad Gistel ism met de erfgoedcel Gistel, IOED
Polderrand en Regionaal Landschap Houtland en Polders
Info en reglement: toerisme@gistel.be

